

Ú Z E M N Í P L Á N

K Y J O V

M A P O V Ý P O D K L A D

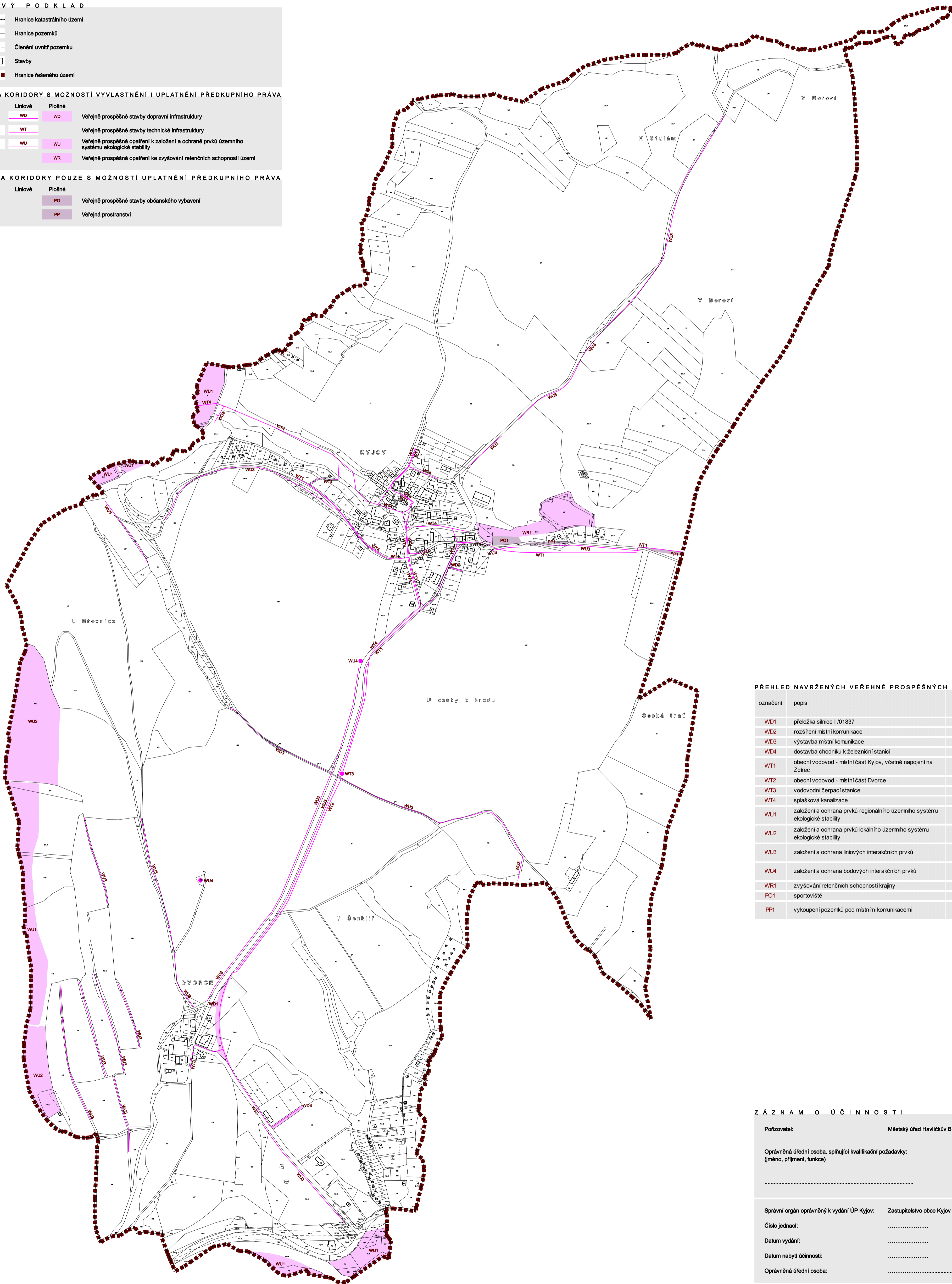
	Hranice katastrálního území
	Hranice pozemků
	Členění uvnitř pozemku
	Stavby
	Hranice řešeného území

PLOCHY A KORIDORY S MOŽNOSTÍ VYVLASTNĚNÍ I UPLATNĚNÍ PŘEDKUPNÍHO PRÁVA

Bodové	Liniové	Plošné	
			Veřejně prospěšné stavby dopravní infrastruktury
			Veřejně prospěšné stavby technické infrastruktury
			Veřejně prospěšné opatření k založení a ochraně prvků územního systému ekologické stability
			Veřejně prospěšné opatření ke zvyšování retenčních schopností území

PLOCHY A KORIDORY POUZE S MOŽNOSTÍ UPLATNĚNÍ PŘEDKUPNÍHO PRÁVA

Bodové	Liniové	Plošné	
			Veřejně prospěšné stavby občanského vybavení
			Veřejně prostranství

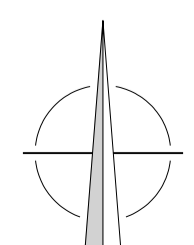


PŘEHLED NAVRŽENÝCH VEŘEJNĚ PROSPĚŠNÝCH STAVEB, OPATŘENÍ A ASANACÍ


označení	popis	plošné upřesnění	možnost uplatnění předkupního práva ve prospěch
WD1	přeložka silnice II/01837	0,28 ha	obec Kyjov
WD2	rozšíření místní komunikace	0,02 ha	obec Kyjov
WD3	výstavba místní komunikace	0,08 ha	obec Kyjov
WD4	dostavba chodníku k železniční stanici	koridor o šířce 2 m	obec Kyjov
WT1	obecní vodovod - místní část Kyjov, včetně napojení na Ždírec	koridor o šířce 3 m	obec Kyjov
WT2	obecní vodovod - místní část Dvořice	koridor o šířce 3 m	obec Kyjov
WT3	vodovodní čerpací stanice	4 x 4 m	obec Kyjov
WT4	splásková kanalizace	koridor o šířce 3 m	obec Kyjov
WU1	založení a ochrana prvků regionálního územního systému ekologické stability	5,05 ha	ČR
WU2	založení a ochrana prvků lokálního územního systému ekologické stability	4,89 ha	ČR
WU3	založení a ochrana liniových interakčních prvků	koridor o šířce 3 m	obec Kyjov
WU4	založení a ochrana bodových interakčních prvků	poloměr 10 m od středu	obec Kyjov
WR1	zvyšování retenčních schopností krajiny	1,43 ha	obec Kyjov
PO1	sportoviště	0,14 ha	obec Kyjov
PP1	vykoupení pozemků pod místními komunikacemi	0,12 ha	obec Kyjov

Z Á Z N A M O Ú Č I N N O S T I

Pořizovatel:	Městský úřad Havlíčkův Brod	
Oprávněná úřední osoba, splňující kvalifikační požadavky: (jméno, příjmení, funkce)	otisk úředního razítka a podpis
Správní orgán oprávněný k vydání ÚP Kyjov:	Zastupitelstvo obce Kyjov	
Číslo jednací:	
Datum vydání:	
Datum nabytí účinnosti:	
Oprávněná úřední osoba:	otisk úředního razítka a podpis



M 1 : 5 0 0 0



Ú Z E M N Í P L Á N K Y J O V

ZODPOVĚDNÝ PROJEKTANT

Ing. Milan Stejskal

A4 VÝKRES VEŘEJNĚ PROSPĚŠNÝCH STAVEB, OPATŘENÍ A ASANACÍ

PROJEKTANT
Ing. arch. Martin Dobiáš
Šubrtova 2882
580 01 Havlíčkův Brod

SPOLUPRÁCE
Ing. arch. Aleš Lána
Lenka Rechlíková

DATUM
červenec 2008